

Prüfungsanerkennung über PLUSonline


Leitfaden für Studierende

Curricularkommission Geographie

Um Prüfungen aus früheren/anderen Studien an anerkannten Bildungseinrichtungen für das aktuelle Studium anerkennen und diese ins PLUSonline-System aufnehmen zu lassen, ist folgende Vorgehensweise notwendig:

Schritt 1: Anmeldung in PLUSonline

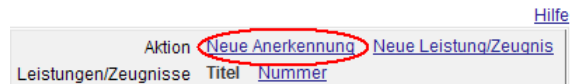
https://online.uni-salzburg.at/plus_online



Schritt 2: Anerkennung/Zeugnisantrag in Spalte Studium anklicken



Schritt 3: Rechts oben *Neue Anerkennung* anklicken



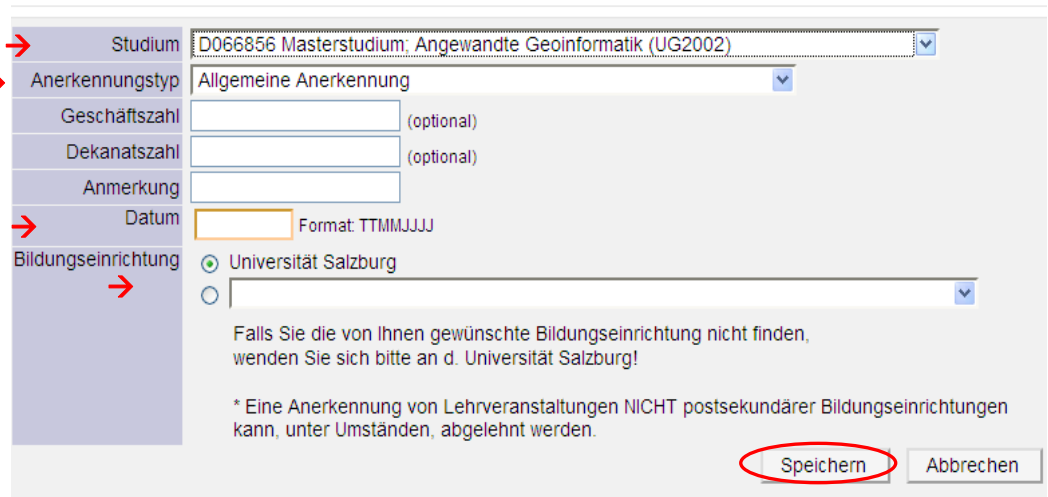
Schritt 4: Maske „Anerkennungs-/Bescheidposition“ ausfüllen

Hier Studium auswählen, für das Prüfungen anerkannt werden sollen:
„Allgemeine Ankerkennung“

Aktuelles Datum eingeben

Bildungseinrichtung auswählen, an der die anzuerkennende(n) Prüfung(en) abgelegt wurde - entweder *Universität Salzburg* anklicken oder aus der Liste darunter eine *andere Bildungseinrichtung* auswählen!

Anerkennungs-/Bescheidpositionen



Falls Sie die von Ihnen gewünschte Bildungseinrichtung nicht finden, wenden Sie sich bitte an d. Universität Salzburg!

* Eine Anerkennung von Lehrveranstaltungen NICHT postsekundärer Bildungseinrichtungen kann, unter Umständen, abgelehnt werden.

→ **bitte beachten:** Sollte die benötigte Bildungseinrichtung auf dieser Liste fehlen, muss diese nachgetragen werden.
Bitte um Information an Beate Wernegger: beate.wernegger@sbg.ac.at

Schritt 5: Auf *Speichern* rechts unten klicken

Datum	Positionen
7.03.2009	Alle/OK Stud/OK PLUS
	0 / 0 / 0

Schritt 6: 0/0/0 unter „Positionen“ anklicken

Schritt 7: Rechts oben *Neue Position* anklicken



Schritt 8: Bei „anzuerkennende Veranstaltung(en)“ auf *hinzufügen* klicken

Neue Position anlegen

anzuerkennende Veranstaltung(en) [hinzufügen](#)

wird/werden anerkannt für PLUS-Veranstaltung(en) [hinzufügen](#)

Frei definierbare Leistung(en) [hinzufügen](#)

Schritt 9: Auswahl der anzuerkennenden Prüfung:

9.1 Anerkennung von Prüfungen an der **Universität Salzburg**

Bei Anerkennung von Prüfungen, die an der **Universität Salzburg** abgelegt wurden, öffnet sich ein neues Fenster mit der Liste aller abgelegten Prüfungen in alphabetischer Reihenfolge; die entsprechende Lehrveranstaltung anklicken:

N			
D066857	453.122	W	Nachhaltige Stadtentwicklung
D066857	453.901	S	Natural Resource and Waste Management on a Global Base
D298	298.005	W	Neurobiopsychologie
O			
D033655	453.136	W	Offene und verteilte Systeme, Standards
D033655	453.001	W	Orientierungswoche
P			
D066857	453.139	W	Partizipationsmethoden für Stadt- und Regionalentwicklung
D033655	453.018	W	Physiogeographie: Geologie I
D033655	453.028	W	Physiogeographie: Geomorphologie I
D033655	453.267	S	Physiogeographie II: Boden und Vegetation
D033655	453.252	S	Praxis der Geoinformatik (Gruppe 2)
D033655	453.161	S	Projektmanagement und Mediation (Gruppe 2)

Fenster schließen, zum vorigen Fenster „PLUSonline Anerkennungs-/Bescheidpositionen“ zurückkehren; die ausgewählte Prüfung erscheint unter „Lehrveranstaltung/Fach“; danach weiter mit Schritt 10.

Neue Position anlegen

anzuerkennende Veranstaltung(en) [hinzufügen](#)

Lehrveranstaltung/Fach	Prüfungsdatum	PLUS Beurteilung	Anerkannt lt.	Löschen
453136 Offene und verteilte Systeme, Standards; VO 2Sst W 2006/07	20.12.06	1		

wird/werden anerkannt für PLUS-Veranstaltung(en) [hinzufügen](#)
 Frei definierbare Leistung(en) (zB.:Freifach) [Hinzufügen](#)

9.2 Anerkennung von Prüfungen fremder Bildungseinrichtungen

Bei Anerkennung von Prüfungen **fremder Bildungseinrichtungen** sind die Felder in der sich öffnenden Maske auszufüllen und anschließend auf *Speichern* zu klicken.

Anerkennungen / Zeugnisnachtrag

Anerkennung vom 13.05.2010, Typ: Allgemeine Anerkennung
 Studium: Masterstudium; Angewandte Geoinformatik (UG2002),
 Bildungseinrichtung: Technische Universität Graz

Kursparameter

Kurs-Nummer	<input type="text" value="504.514"/>		
→ *Bezeichnung	<input type="text" value="GIS and Remote Sensing Applications"/>		
**Wochenstunden	<input type="text" value="4"/>	**ECTS Credits	<input type="text" value="8"/>
Prüfungsdatum (TTMMJJJJ)	<input type="text" value="30062007"/>	→ *Originalnote	<input type="text" value="1"/>
→ *Art	<input type="text" value="Vorlesung mit Übung"/> ▼	→ *Studienjahr	<input type="text" value="2006/07"/> ▼
Kursdauer	<input type="text" value="Semester"/> ▼		

Hinweis: Die mit * gekennzeichneten Felder müssen ausgefüllt werden!

Eines der mit ** gekennzeichneten Felder muss ausgefüllt werden. Wird für diesen Kurs keine Uni-/HS-eigene LV/Leistung anerkannt, dann müssen die Wochenstunden angegeben werden!

Speichern

Abbrechen

→ **bitte beachten:** Es **MÜSSEN** entweder **ECTS Credits** oder **Wochenstunden** angegeben werden, wenn vorhanden jedenfalls **ECTS Credits**!
 Die Originalnote wird im Original-Beurteilungsschema (z.B. in Prozent) eingetragen.

Die eingegebenen Prüfungsdaten erscheinen unter „Kurs der fremden Bildungseinrichtung“

Position 1 bearbeiten

anzuerkennende Veranstaltung(en) [hinzufügen](#)

Kurs der fremden Bildungseinrichtung	Kursdauer	Fremd-Beurteilung	Löschen
504.514 GIS and Remote Sensing Applications; VU 4 Wochenstunden (Kursdauer: Semester) 2006/07	Semester	1	

wird/werden anerkannt für PLUS-Veranstaltung(en) [hinzufügen](#)
 Frei definierbare Leistung(en) (zB.:Freifach) [Hinzufügen](#)

Schritt 10: Auswahl, wofür die Prüfung anerkannt werden soll:

10.1 Anerkennung für einzelne Pflichtlehrveranstaltungen

Für **einzelne Pflichtveranstaltungen** bei „wird/werden anerkannt für PLUS-Veranstaltung(en)“ auf *hinzufügen* klicken

wird/werden anerkannt für PLUS-Veranstaltung(en) [hinzufügen](#)
Frei definierbare Leistung(en) [hinzufügen](#)

Speichern Abbrechen

Ein neues Fenster öffnet sich: LV-Titel oder Teil des LV-Titels (versehen mit *) eingeben und auf *Suchen* klicken:

Anerkennungs-LV-Suche

Studienjahr 2008/09

Lehrveranstaltungs-/Fachtitel *

Lehrveranstaltungs-/Fachnummer *

Studienabschnitt *

Lehrveranstaltungen/Fachprüfungen
 definierte Anerkennungsfächer
 Anzeige und Suche auf Lehrveranstaltungen/Fächer im Studium des Studierenden einschränken

Suchen Fertig

Unterhalb erscheint eine Liste der in Frage kommenden Lehrveranstaltungen; *Auswählen...* vor der Lehrveranstaltung anklicken, für die die Prüfung angerechnet werden soll (ist die Lehrveranstaltung hier nicht gelistet, oben auf *Fertig* (10.1.3) klicken und mit 10.2 fortfahren).

856 Angewandte Geoinformatik (UG2002/07W, Masterstudium, auslaufend)			
§ 15.5 Entwicklung von Systemen und Anwendungen			
§ 15.5 Entwicklung von Systemen und Anwendungen			
Auswählen ...	453.840	Grundlagen und Konzepte der Softwareentwicklung	2 VO W
Auswählen ...	453.841	Softwareentwicklung in der Geoinformatik Praxis	2 UE S

Ganz oben auf *Fertig* klicken und mit Schritt 11 fortfahren

Anerkennungs-LV-Suche

Studienjahr 2008/09

Lehrveranstaltungs-/Fachtitel *

Lehrveranstaltungs-/Fachnummer *

Studienabschnitt *

Lehrveranstaltungen/Fachprüfungen
 definierte Anerkennungsfächer
 Anzeige und Suche auf Lehrveranstaltungen/Fächer im Studium des Studierenden einschränken

Suchen Fertig

10.2 Anerkennung für Module, freie Wahlfächer, etc.

Sollen Prüfungen nicht für eine konkrete Pflichtlehrveranstaltung, sondern für ein **Modul** bzw. einen **Paragraphen** eines **Curriculums**, als **Freie Wahlfächer** oder **Wahlpflichtfächer** angerechnet werden, bei „Frei definierbare Leistung(en)“ auf *hinzufügen* klicken.

wird/werden anerkannt für PLUS-Veranstaltung(en) [hinzufügen](#)
Frei definierbare Leistung(en) [hinzufügen](#)

In der sich öffnenden Maske alle gelb umrandeten Felder ausfüllen und anschließend auf *Speichern und Schließen* klicken (ECTS Credits und/oder Semesterstunden eintragen - sofern vorhanden aber unbedingt immer ECTS Credits).

Freifach	<input type="checkbox"/> als Freifach anerkennen
Kurs-Nummer	<input type="text"/>
*Bezeichnung	<input type="text"/>
SSt	<input type="text"/>
ECTS Credits	<input type="text"/>
Prüfungsdatum	<input type="text"/>
	Format: TT.MM.JJJJ
Studienjahr	<input type="text"/>
Art	<input type="text"/>
Kursdauer	<input type="text"/>
<input type="button" value="Speichern"/> <input type="button" value="Speichern und Schließen"/> <input type="button" value="Abbrechen/Schließen"/>	

→ **bitte beachten:** Sollte der entsprechende Lehrveranstaltungstyp in der Liste nicht angeführt sein, bitte die Option „**Lehrveranstaltung**“ anklicken.

Unter Bezeichnung können freie **Wahlfächer**, **Wahlpflichtfächer**, Titel von **Modulen** oder **Paragraphen** eines Curriculums eingetragen werden.

Schritt 11: Note auswählen

Position 1 bearbeiten

anzuerkennende Veranstaltung(en) [hinzufügen](#)

Kurs der fremden Bildungseinrichtung	Kursdauer	Fremd-Beurteilung	Löschen
504.514 GIS and Remote Sensing Applications: VU 4 Wochenstunden (Kursdauer: Semester) 2006/07	Semester	1	

wird/werden anerkannt für PLUS-Veranstaltung(en) [hinzufügen](#)
Frei definierbare Leistung(en) (zB.:Freifach) [hinzufügen](#)

Lehrveranstaltung/Fach	PLUS Beurteilung	Löschen
Anwendungen der Geoinformatik: VU 4 Wochenstunden (Kursdauer: Semester) 2009/10	<input type="text"/>	

→ **bitte beachten:** Bei PLUS Beurteilungen werden die Noten 1 zu 1 übernommen, bei unterschiedlichen Notensystemen (z.B. bei Lehrveranstaltungen, die im Ausland absolviert wurden) wird die Umrechnung vom Vorsitzenden der Curricularkommission vorgenommen. In diesen Fällen können im Feld „PLUS Beurteilung“ entweder Vorschläge eingetragen werden, oder das Feld wird freigelassen.

Schritt 12: Auf *Speichern* klicken

Schritt 13: Die anzuerkennende Prüfung erscheint unter „Position 1“

Anerkennungs-/Bescheidpositionen
Anerkennung vom 13.05.2010
Typ: Allgemeine Anerkennung
Studium: D 066 856 Masterstudium; Angewandte Geoinformatik (UG2002)
Bildungseinrichtung: Technische Universität Graz

Aktion [Neue Position](#) [Alle Positionen bestätigen](#)
[Anerkennungsdruckliste anzeigen](#)
Auswahl [Parameter](#) Positionen

Reihenfolge	PLUS Beurteilung	ECTS Credits	Fremd- Beurteilung	Bestätigung	
				Stud.	PLUS
Position 1	▲	▼		X	
504.514 GIS and Remote Sensing Applications; VU 4 Wochenstunden (Kursdauer: Semester) 2006/07	k.A.		1		
wird anerkannt für SANR_FREI_DEFINIERT_LEISTUNGEN					
Anwendungen der Geoinformatik; VU 4 Wochenstunden (Kursdauer: Semester) 2009/10	k.A.	8			

Schritt 14: Eingabe weiterer anzuerkennender Prüfungen

Für weitere anzuerkennende Prüfungen derselben Bildungseinrichtung Schritt 7 bis 12 wiederholen

Schritt 15: Bestätigung:

Nach Eingabe aller Positionen (anzuerkennende Prüfungen) rechts oben *Alle Positionen bestätigen* anklicken.

Aktion [Neue Position](#) [Alle Positionen bestätigen](#)
[Anerkennungsdruckliste anzeigen](#)
Auswahl [Parameter](#) Positionen


→ **Achtung:** Nach diesem Schritt sind Änderungen nur mehr durch die anzuerkennende Stelle möglich!

Schritt 16: Folgendes Fenster erscheint: Auf *OK* klicken

Windows Internet Explorer

Wollen Sie die vollständige Eingabe aller Positionen bestätigen?
Bei OK kann keine Bearbeitung der Positionen durch den Studierenden mehr durchgeführt werden. Eine Korrektur oder die Aufhebung Ihrer Bestätigung für eine erneute Bearbeitung kann nur die zuständige Fachabteilung/-person durchführen. Für die offizielle Bestätigung wenden Sie sich mit Ihren Unterlagen an Ihre anerkennende Stelle!

Schritt 17: Rechts oben auf *Anerkennungsdruckliste anzeigen* klicken

Hilfe  UNIVERSITÄT SALZBURG

Aktion [Neue Position](#) [Anerkennungsdruckliste anzeigen](#)
Auswahl [Parameter](#) Positionen

Schritt 18: Ausdrucken des Anerkennungsantrags:

Das PDF-Dokument „Liste der beantragten Anerkennungen“ öffnet sich. Dieses Dokument gilt als Antrag und muss **unterschieden** und bei Fremdleistungen bzw. bei Lehrveranstaltungen, die nicht im PLUSonline eingetragen sind) mit den **entsprechenden Leitungsnachweisen** bei beim Curricularvorsitzenden eingereicht werden.

Ausstellung des Anerkennungsbescheids

Bei Befürwortung durch den Vorsitzenden der Curricularkommission wird der Antrag an die Rechtsabteilung weitergeleitet, wo der endgültige Bescheid ausgestellt wird. Nach Fertigstellung erhalten Sie eine Verständigung durch die Rechtsabteilung.

Bitte unbedingt um Angabe einer **Handy-Nummer** (einfach auf das Formular schreiben) damit die Verständigung über die Fertigstellung des Bescheides durch die Rechtsabteilung **per SMS** zugeschiedt werden kann, ansonsten wird sie als E-Mail an die Universitäts-E-mail-Adresse übermittelt.

Mit der Abholung des Bescheides wird die Anerkennung in PLUSonline gültig gesetzt und die anerkannten Prüfungen scheinen unter „Studienerfolgsnachweis mit Anerkennung“ auf.

Anerkennungsberatung:

Damit der Anerkennungsbescheid möglichst schnell bearbeitet werden kann, wird bei Unklarheiten eine Anerkennungsberatung (wird durch die Studienvertretung während der Beratungszeiten angeboten) **DRINGEND** empfohlen.

Anmerkung: Bei den im Leitfaden angeführten Fällen handelt es sich um rein fiktive Beispiele, Rückschlüsse auf ev. Ankerkennungspraktiken sind daraus nicht abzuleiten!

Kontakte/Information:

Vorsitzender der Curricularkommission:

Ao.Univ.-Prof. Dr. Josef Strobl

☎: 0662-8044-5203

eMail: josef.strobl@sbg.ac.at

Beate Wernegger

☎: 0662-8044-5217

eMail: beate.wernegger@sbg.ac.at

Studienrichtungsvertretung Geographie:

☎: 0662-8044-5220

eMail: STRV.geo@sbg.ac.at